ODSTRANITEV OBSTOJEČIH POLJSKIH POTI širine 4,0m

Po - a

za pot z oznako : OOP-1

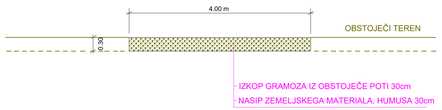

ODSTRANITEV OBSTOJEČIH POLJSKIH POTI širine 2,0m

Po - b

za pot z oznako : OOP-2

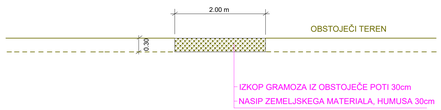

IZRAVNAVA IN NASIP RODOVITNE ZEMLJE

Prerez - NRZ-a

za nasip z oznako : NRZ - 1

za izravnavo z oznako : IZ - 1

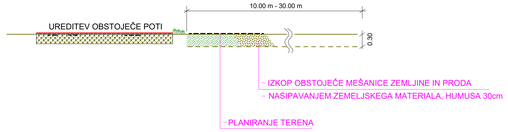

IZRAVNAVA IN NASIP RODOVITNE ZEMLJE

Prerez - NRZ-b

za nasip z oznako : NRZ - 2

za izravnavo z oznako : IZ - 2

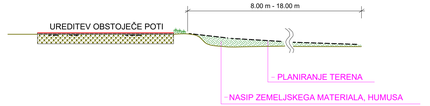

Št. sprem.:	Opis spremembe:	Datum:	Podpis:

Projektno podjetje:

Geodetski zavod Celje d.o.o.

Opomba glede varovanja podatkov:
Dajanje te dokumentacije naprej kakor tudi kopiranje, uporabljanje in dajanje stvarati o njeni vsebini in dovoljenju, če ni pisatelj odobreno. Za vse oprostitve ki bi bila v nasprotju s tem določilom, je predvideno denarno nadomestilo za nastalo škodo. Pridržane so vse pravice v primeru dodelitve patenta.

Investitor:
SKLAD KMETIJSKIH ZEMLJIŠČ IN GOZDOV RS
Dunajska cesta 58
1000 Ljubljana

Vsebina risbe:
PREČNI PROFILI

Objekt, lokacija:
AGROMELIORACIJA NADVOZ

Merilo: 1 : 50 | Datum: april 2022

	ime in priimek:	Identifikacijska številka:	Datum:	Podpis:
Odgovorni vodja projekta:	Matej KOVAČIČ, univ.dipl.inž.geod.	IZS Geod-0186	april 2022	
Odgovaril:	Geodetski zavod Celje, d.o.o.	mat.št.:5066352	april 2022	
Pregledal:	Matej KOVAČIČ, univ.dipl.inž.geod.	IZS Geod-0186	april 2022	

Št. projekta:	Vrsta proj.dok.:	Vrsta načrta:	List št./št. risbe:
67D21	tehnična dokumentacija za izvedbo agromelioracije	TEHNIČNA SITUACIJA	**4.2.2**